

RUTA

LOS ARRIBES






RUTA

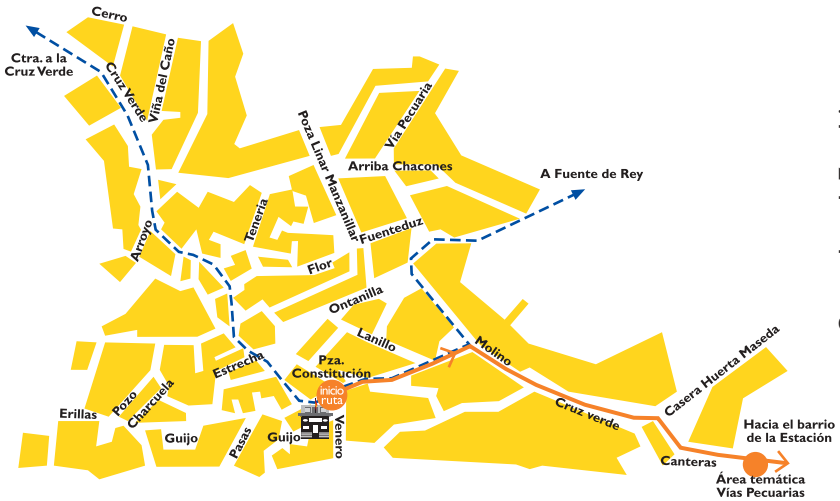
LOS ARRIBES

ZARZALEJO

NOMBRE	Ruta de Los Arribes
DISTANCIA	18 kilómetros
PUNTO DE INICIO	Área de Interpretación del Paisaje, Vías Pecuarias en Zarzalejo.
RECORRIDO	Plaza de Zarzalejo, Calzada Romana, Collado de Entrecabezas, Pico del Fraile, Colada de la Hinojera, Zarzalejo.
SEÑALIZACIONES	Naranja
PUNTOS DE INTERÉS	La calzada romana, vistas panorámicas desde Collado de Entrecabezas y el Pico del Fraile, las fuentes y abrevaderos.

TRAMOS		A	B	C	D	TOTAL
DISTANCIAS	Distancia parcial	4	3,5	3,5	7	
	Distancia acumulada	4	7,5	11	18	18
	Tiempo mínimo parcial	30	24	*	30	
	Tiempo mínimo acumulado	30	54	*	84	84
	Dificultad	Baja	Media	*	Baja	
	Tiempo mínimo parcial	18	30	*	270	
	Tiempo mínimo acumulado	18	48	*	117	117
	Dificultad	Baja	Alta	*	Media	
	Tiempo mínimo parcial	36	54	54	54	
	Tiempo mínimo acumulado	36	90	133	198	198
	Dificultad	Baja	Media	Media	Baja	

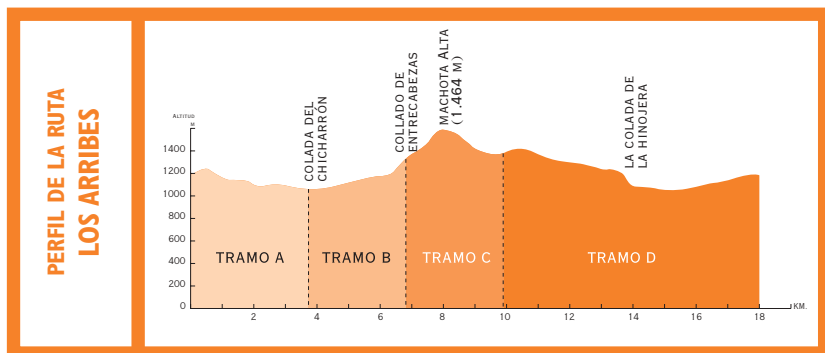
Distancias expresadas en kilómetros. Tiempo en minutos. * No se recomienda debido a su gran dificultad. Itinerario y fotos de la Ruta por: Juan Luis Reguilón



El nombre de esta ruta nos viene dado por el singular apelativo que reciben los nativos de Zarzalejo; cuenta una vieja leyenda que Felipe II vino a nuestro municipio con la intención de construir el Monasterio, y se encontró con la oposición de sus habitantes, por lo que les llamó “Arribes” a propósito de su fuerte carácter. Existe otra versión de este mismo hecho que dice que el monarca los llamó “Caribes” por su parecido con los habitantes del Nuevo mundo. A pesar del paso del tiempo estos apelativos se mantienen en la actualidad.

RUTA LOS ARRIBES

Esta es una ruta circular que recorre, en su mayor parte, el término de Zarzalejo, atravesando sus dos núcleos urbanos, tiene una longitud total de 18 Km, en los que encontraremos distintos ecosistemas condicionados por la orografía del terreno; es por ello que algunos de sus tramos cuentan con fuertes pendientes, como son las subidas a Entrecabezas y al Pico del Fraile a 1.464 m, altitud máxima de la ruta. En los puntos más altos del recorrido disfrutaremos de unas espléndidas vistas. Del mismo modo caminaremos por Vías Pecuarías en las que andar es



todo un disfrute, como son las Coladas de la Cruz Verde, de la Hinojera y del Chicharrón. En lo que respecta a la flora cabe señalar su diversidad, destacando algunos de los ejemplares de castaños más longevos de nuestra Comunidad, así como robles, fresnos, enebros, pinos, además de un variado sotobosque.

TRAMO A

La ruta comienza en la Plaza de la Constitución de Zarzalejo pueblo, desde allí tomamos la carretera en dirección a la

Estación donde poco después, a mano izquierda, subiremos por la calle Molino, en la que se encuentra la fuente Duz. Continuamos a la derecha hasta llegar a un camino de tierra delimitado por vallas de piedra, seguiremos por este camino hasta llegar a una bifurcación, donde elegiremos el de la derecha, llamado camino de los Castaños, que nos lleva a un lugar donde podemos disfrutar de varios ejemplares de castaños centenarios –de propiedad privada– que merecen todo nuestro respeto.

Seguimos el sendero que, tras pasar por una alambrada, atraviesa un lanchar para retomar de nuevo el sendero. Encontraremos poco después una bifurcación de este a la derecha, difícil de ver, que nos llevará a un camino que desemboca en otro más ancho, el camino de la Casera, y que continuamos a mano izquierda hasta encontrar una nueva bifurcación hacia la izquierda, este sendero se estrecha y va bordeando la falda de la Machota Chica. Un poco más adelante, fuera del sendero y escondido entre los arbustos, se encuentra el manantial de Fuentepatillas.

Fruto de un castaño



Seguimos unos metros hasta dar con el camino del Quemadillo, antigua Colada de la Cruz Verde a las lagunas del Castrejón, protegidas por la ley de zonas húmedas de la Comunidad de Madrid, y que podemos visitar a la salida de Zarzalejo Estación.

Este camino lo dejamos al tomar la segunda calle que baja hacia la derecha a la fuente de la Higuera, una de las muchas que podemos encontrar en el municipio, otra de ellas sería fuente Zuzana,



Pozo de Fuentepatillas

en la calle de las Eras y desde aquí hasta la plaza del Llano del Soldado, donde se encuentra la iglesia de Ntra. Sra. de la Asunción, es un corto paseo.

Continuamos hacia la salida del pueblo pasando por el Caño de Prado Concejo donde, a unos metros, se puede ver un antiguo potro de herrar, recuerdo de viejas costumbres. Siguiendo paralelo a la carretera tomamos enseguida un sendero de tierra a la izquierda, atravesando un pequeño llano y dejando un pequeño pinar a la derecha; este camino se va haciendo más estrecho y pedregoso y avanza entre zarzales.

Se llega a un punto donde el camino se bifurca; tomamos el ramal de la derecha y, a escasos metros, se divisa uno de los tramos mejor conservados de la Calzada Romana, de unos 5 metros de ancho aproximadamente, y delimitada por mojonos de piedra a ambos lados del camino.



Tramo de la Calzada Romana



EL ROQUEDAL DE LAS MACHOTAS DE ZARZALEJO

Es el nombre del hermoso y peculiar be-rrrocal que se extiende desde la cumbre de las Machotas. Se caracteriza por el curioso modelado de los afloramientos de roca granítica con grandes bloques de piedras caballerías, bolos y tolmos, dispersos por toda el área.

Sus formas caprichosas confieren a este lugar un encanto especial que invita a ser visitado con detenimiento.

Los materiales que podemos encontrar más frecuentemente son la granodiorita, una roca granítica de grano grueso y coloración gris, en la que a simple vista es posible distinguir los granos de cuarzo, de feldespatos (de color blanco lechoso), y de biotita (negros).

Al pie de la Machota Chica se encuentran gran número de canteras que se dedican a extraer esta roca



Fuente de Entrecabezas

TRAMO B

Tras atravesar la Calzada seguimos camino y vamos a dar con una nueva Vía Pecuaria, es la Colada del Chicharrón, que se encuentra delimitada por antiguos muros de piedra; a lo largo de este recorrido podemos disfrutar de magníficas vistas panorámicas además de diversas especies como fresnos, robles, encinas y endrinos. Después de caminar algo más de 1 Km debemos dejar la colada por un camino que sale a nuestra izquierda que, en breve trayecto, nos lleva al llamado camino de los Ermitaños, donde poco después cruzamos una cancela que debemos cerrar a nuestro paso. Esta es una zona en la que suele haber ganado por lo que recomendamos ser prudentes y no molestar a las reses.

Durante todo este itinerario caminamos bordeando la falda de la Machota Chica, pudiendo observar berrocales de caprichosas formas. Continuamos andando hasta llegar a una segunda cancela que pasamos y debemos girar a mano izquierda, si se sigue de frente se llegaría a la silla de Felipe II. Este sendero asciende en fuerte pendiente al collado de Entrecabezas y va paralelo a “La Pared Real”, conocida por los lugareños como “La Pared del Bosque”, pa-

red construida a instancias de Felipe II para acotar el cazadero real. Poco antes de llegar a Entrecabezas podemos observar un saltadero, bastante bien conservado, que forma parte de esta pared y servía para que los animales saltaran dentro del cazadero pero no pudieran salir, así se conseguía tener siempre bien provisto dicho coto. Se puede bajar unos metros hasta la fuente que da nombre a este collado donde podremos disfrutar de las maravillosas vistas que desde allí se contemplan y desde donde se puede tomar camino a su vez a la Machota Chica, aunque no es el recorrido a seguir en esta ruta.


TRAMO C

Llegados al collado, tras pasar una alambra, asciende un sendero paralelo a la “Pared Real” que nos llevara al pico de la Machota Grande, a 1.464 m de altitud, donde podemos observar distintas formas graníticas; una de ellas es el Pico del Fraile, sobre el que existen distintas leyendas referidas a su forma y emplazamiento.

Se continúa la senda marcada por piedras amontonadas, que sigue paralela a “la Pared”, hasta encontrar una bajada de pendiente pronunciada donde poco después pasaremos una pequeña valla de piedra. Se sigue el camino, hasta llegar a la zona de las Majadillas. Una vez aquí, cruzando una alambra, se sigue de frente tomando un sendero que bordea el pinar en ligera pendiente y nos lleva a las cercanías de la torreta que se encuentra en la parte alta de dicho pinar. Desde aquí hay una bajada muy pronunciada por un sendero hasta el Puerto de la Cruz Verde.

TRAMO D

Se toma un camino de bajada hacia la derecha, después de haber cruzado la carretera de Zarzalejo, que nos lleva a “las minas”, hoy en día abandonadas pero donde se aprecia la estructura que tenían en su día. Este camino cruza un pequeño arroyo, y se introduce en el pinar de Zarzalejo desembocando en la Colada de la Hinojera, siguiente punto



La Pinarona



“La Pared Real” Siglo XVI

de la ruta situado a una altura de 1.154 m y donde se encuentran fortines que sirvieron de defensa en la época de la Guerra Civil Española para las gentes del lugar, por ser este lugar zona de frente activo en esta contienda.

La bajada hasta el túnel de la Cañada es pronunciada y pedregosa; llegados a este punto se toma a la derecha otro camino que nos llevará al camino de las Hoyas cogiendo este hacia la izquierda, donde tendremos que cruzar un puente en la vía del ferrocarril para tomar el camino de la Pontezuela en dirección a Zarzalejo pueblo.

En este punto podemos recorrer las calles del pueblo disfrutando de su arquitectura popular, reflejo de la tradición cantera de sus habitantes, y visitar sus lugares más importantes, entre los que destacan la Iglesia de San Pedro Apóstol, la plaza de la Constitución, donde se conservan talanqueras usadas para cerrar la plaza antiguamente, sus caños y fuentes como el Caño Nuevo, datado de 1850 y el Caño Viejo, hoy pendiente de restaurar y construido en 1768 –remodelándose posteriormente en 1780–, el Mirador del Guijo, además de singularidades como el fragmento del acueducto de Segovia situado a las afueras del pueblo, recuerdo de la pertenencia de esta villa al Sexmo de Casarrubios en época de La Mesta y que deja constancia de la importancia ganadera de aquellos tiempos. Importancia que hoy en día podemos constatar gracias a las Vías Pecuarias que recorren la comarca.